






















STÁVAJÍCÍ IS

	PODZEMNÍ VEDENÍ NN
	NADZEMNÍ VEDENÍ VN
	NEZNÁMÉ VEDENÍ DLE VYJÁDRĚNÍ ČEZ DISTRIBUCE a.s.
	PLYNOVOD NTL
	VODOVOD DN 100 - DN 600
	KANALIZACE DN 300 - DN 500
	TEPELNÉ PODZEMNÍ VEDENÍ
	VVKŠ - CETIN (PODZEMNÍ VEDENÍ)
	VVKŠ - CETIN (NADZEMNÍ VEDENÍ)
	VVKŠ - UPC
	PAPRSEK RADIOLÉOVÉHO SPOJE ELEKTRONICKÉ KOMUNIKACE - CRA a.s.

LEGENDA

	ŘEŠENÝ OBJEKT
	HRANICE DLE CUŽK
	SKUTEČNÉ HRANICE OBJEKTU
	HRANICE OBJEKTU PO STAVEBNÍCH ÚPRÁVÁCH
	HRANICE PARCEL
1568/35	PARCELNÍ ČÍSLO
	HLAVNÍ VSTUP DO OBJEKTU
	VEDELEJŠÍ VSTUP DO OBJEKTU
	RUŠENÝ VSTUP DO OBJEKTU

LEGENDA STAVEBNÍCH OBJEKTŮ

SO 01 - VSTUPNÍ VESTIBUL
SO 02 - PAVILON A
SO 03 - PAVILON B
SO 04 - PAVILON C
SO 05 - PAVILON D
SO 06 - PAVILON TV
SO 07 - SPOJOVACÍ CHODBA

POZNÁMKA OBEČNÁ:

PRŮBĚH SÍTÍ POUZE INFORMATIVNÍ, PŘED ZAČÁTKEM STAVEBNÍCH PRACÍ JE NUTNÉ VŠECHNY IS VYTYČIT.

název a místo stavby: Zateplení objektu Mjr. Nováka 1455/34, Ostrava - Hrabůvka k.ú. Ostrava - Hrabůvka p.č. 1303		
investor: Městský úřad Ostrava - Jih Horní 791/3, 700 30 Ostrava - Hrabůvka zastoupený Bc. Martinem Bednářem, starostou		
část: C Situační výkresy zodpovědný projektant: Ing. Richard Vala ČKAIT; 1006753		
vypracoval: Ing. Richard Vala, Petr Mareček		
stupeň dokumentace: DPS		
výkres: KOORDINAČNÍ SITUACE CELÝ OBJEKT		
měřítko: 1:350	datum: únor 2019	formát: A1